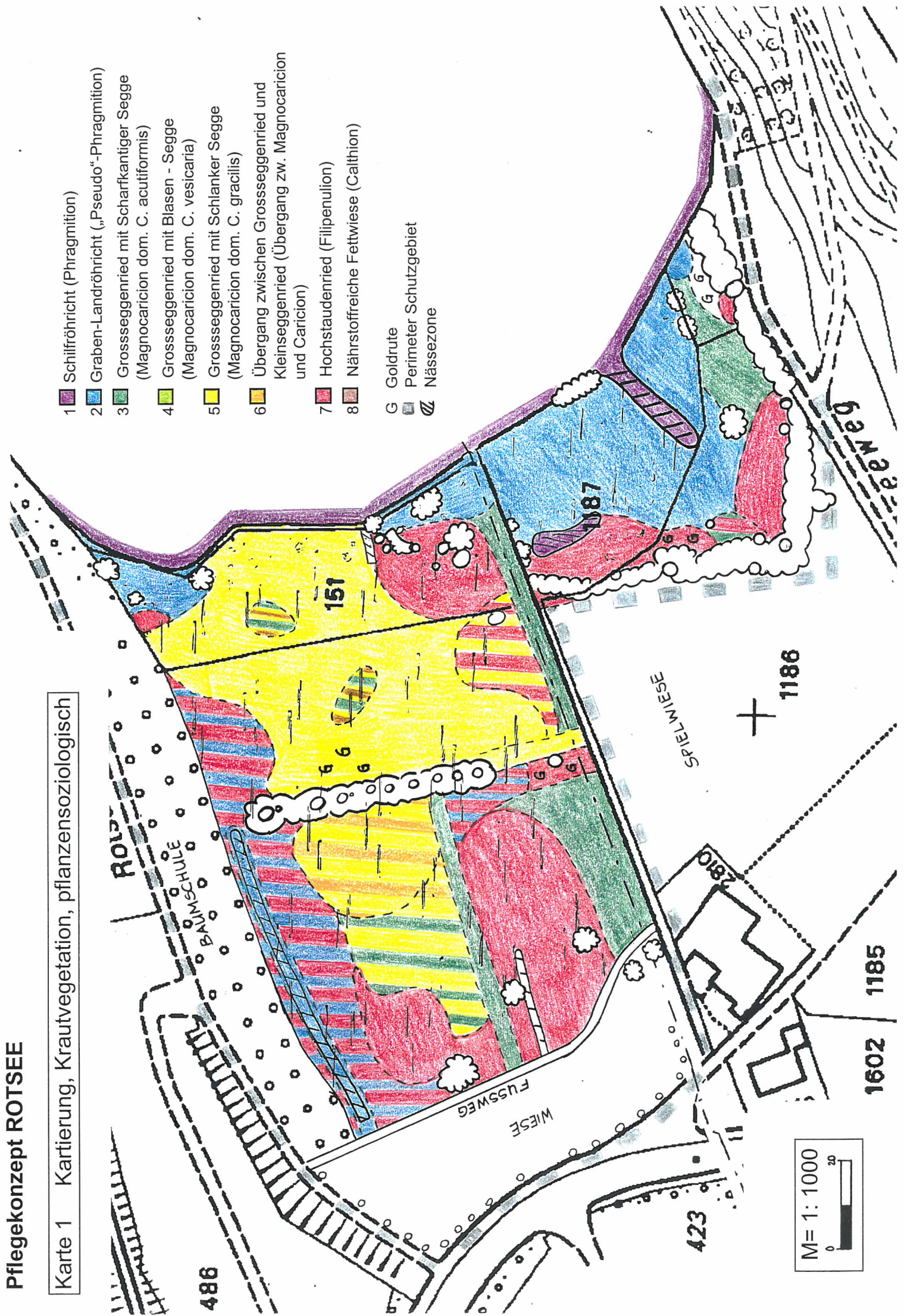


Pflegekonzept ROTSEE

Karte 1 Kartierung, Krautvegetation, pflanzensoziologisch

- 1 Schilfröhricht (Phragmition)
 - 2 Graben-Landröhricht („Pseudo“-Phragmition)
 - 3 Grosseggenried mit Scharfkantiger Segge (Magnocaricion dom. C. acutiformis)
 - 4 Grosseggenried mit Blasen - Segge (Magnocaricion dom. C. vesicaria)
 - 5 Grosseggenried mit Schlanker Segge (Magnocaricion dom. C. gracilis)
 - 6 Übergang zwischen Grosseggenried und Kleinseggenried (Übergang zw. Magnocaricion und Caricion)
 - 7 Hochstaudenried (Filipenulion)
 - 8 Nährstoffreiche Fettwiese (Calthion)
- G Goldrute
 - ▭ Perimeter Schutzgebiet
 - ▨ Nässezone









Pflegekonzept ROTSEE

Karte 2 Kartierung Gehölz

Sträucher und Bäume am Rotsee

- Ap A. pseudoplatanus / Bergahorn
- Be Betula sp. / Birke
- Cs C. sanguinea / Hartriegel
- Csp Crataegus sp. / Weissdorn
- Fe F. excelsior / Esche
- Pa P. avium / Süßkirsche
- Px Populus sp. / Pappel
- Qr Q. robur / Stieleiche
- Rs Rosa sp. / Hagrose
- Ru Rubus sp. / Brombeere
- Sa S. alba / Silberweide
- Sn S. nigra / Schwarzer Holunder
- Sx Salix sp. / unbest. Weide
- Vo Viburnum opulus / Schneeball

-  Einzelbaum
-  Buschgehölz (inkl. kleine Bäume);
oder flächiges Gebüsch
-  Auengehölz
-  Schutzgebiet
-  Nässezone
-  Baumschule

